PREISE/pices

Tage/days	1	2	3	4	5	6
E-MTB Hardtail	49,-	94,-	137,-	169,-	194,-	214,-
E-MTB Fully	69,-	133,-	194,-	239,-	274,-	299,-
MTB Fully/ Gravelbike	49,-	94,-	137,-	169,-	194,-	214,-
MTB Hardtail/ Kids-Ebike	33,-	65,-	92,-	114,-	131,-	143,-
MTB-Kids	13,-	23,-	30,-	38,-	45,-	49,-

Anhänger 15,-/Tag
Kindersitz 10,-/Tag

Preise in € inkl. MwSt.

GREENROOM
Scheulingstr. 371
6290 **Mayrhofen**
+43 (0)5285 63567
info@greenroom.at

RENTAL BIKES 2023 by GIANT

LIV Intrigue X E+3 Pro

GIANT TRANCE X E+ 2 PRO

GIANT TRANCE X 2

GIANT FATHOM 1

GIANT FATHOM E+ 1 PRO

LIV VALL E+ PRO

GIANT REVOLT

GIANT Talon E+ JUNIOR 24/26

GREENROOM
MAYRHOFEN

SCHEULINGSTR. 371
6290 MAYRHOFEN

+43 (0) 5285 63567
info@greenroom.at
www.greenroom.at

BIKE VERLEIH MAYRHOFEN

DEIN BIKE VERLEIH IM ZILLERTAL

Bei uns findest du die aktuellen E-Bikes, Fullys, Hardtails, Gravelbikes und Jugend-Bikes von GIANT

Das Zillertal ist voll von wunderschönen Bike Routen und Trails jeder Könnensstufe. Erlebe die grenzenlosen Weiten in unserem Tal mit oder ohne E-Motor-Unterstützung - Wir halten ein breites Sortiment an best-geserviceten Mountain- und Gravel Bikes im Shop für dich bereit.

LIEFERSERVICE

Auf Wunsch liefern wir euch die Bikes direkt zu eurer Unterkunft. (Mindestverleihdauer von 2 Tagen, Kosten variieren je nach Entfernung)

ANHÄNGER/TRAILER

Für die ganz Kleinen haben wir Fahrradanhänger und Kindersitze, so dass die Kids sicher überall mit hinkommen.
Auch Hunde kommen bei uns nicht zu kurz - hierfür haben wir spezielle Anhänger!
Preis:
€15,-/Tag - Anhänger / €10,-/Tag - Kindersitz

BIKE GUIDE ZILLERTAL

BIKEGUIDE ZILLERTAL

Du bist Anfänger am MTB oder E-Bike und willst die grundlegenden Techniken wie Grundposition, richtiges Bremsen, Kurvenfahren etc. erlernen?

Dann bist du beim Bikeguide Zillertal Stefan Kröll genau richtig. Er führt dich mit verschiedenen Übungen Schritt für Schritt an die richtige und sichere Biketechnik heran. Das Ergebnis: Garantiert mehr Spaß auf dem Trail...

- Touren aller Schwierigkeitsgrade - vom Anfänger bis zum Profi
- Private Touren individuell auf dich/euch abgestimmt
- Tipps zu Fahrtechnik und Material
- Detaillierte Tourenplanung durch deinen Bikeguide
- Sicher unterwegs - Hilfe bei Pannen und Stürzen

Weitere Infos und Preise findest du direkt bei unserem Guide und Partner Stefan Kröll auf

www.bikeguide-zillertal.at

BIKE-NAVIGATION MIT KOMOOT

Penkenjoch/ Wanglalm/ Lämmerbichl

- Dauer ca 4,5 Std
- Entfernung ca 42km
- Höhenmeter ca 1610m
- Höchster Punkt 2240m
- Level: **schwer**

Torsee (Bike&Hike)

- Dauer ca 4,5 Std
- Entfernung ca 42km
- Höhenmeter ca 1150m
- Höchster Punkt 2280m
- Level: **mittel**

Sidanjoch

- Dauer ca 5 Std
- Entfernung ca 58km
- Höhenmeter ca 1090m
- Höchster Punkt 2120m
- Level: **schwer**

Kolm (Bike&Hike)

- Dauer ca 5,5 Std
- Entfernung ca 30km
- Höhenmeter ca 2050m
- Höchster Punkt 2660m
- Level: **schwer**

GreenRoom
SKIS BOARDS BIKES LIFESTYLE

Zillergrund/ Klein Tibet

- Dauer ca 3,5 Std
- Entfernung ca 49km
- Höhenmeter ca 1470m
- Höchster Punkt 1920m
- Level: **mittel**

Schlegeis

- Dauer ca 3,5 Std
- Entfernung ca 50km
- Höhenmeter ca 1210m
- Höchster Punkt 1780m
- Level: **mittel**

Stilluptal/ Grüne Wand Hütte

- Dauer ca 2 Std
- Entfernung ca 32km
- Höhenmeter ca 800m
- Höchster Punkt 1430m
- Level: **mittel**

BIKE TOUR STILLUPTAL

Bikes:

E-BIKE, MOUNTAINBIKE
GRAVELBIKE (bis Grünewand Hütte)

Entfernung:

- bis Gasthof Wasserfall
ca. 9 km / 572 hm /
max. Höhe 1123m / ca. 1 h

- bis Grüne Wand Hütte
ca. 16,6 km / 800 hm /
max. Höhe 1431m / ca. 1,5 h

- bis Seilbahn Kasselerhütte
ca. 18,5 km / 1044 hm /
max. Höhe 1642m / ca. 2 h

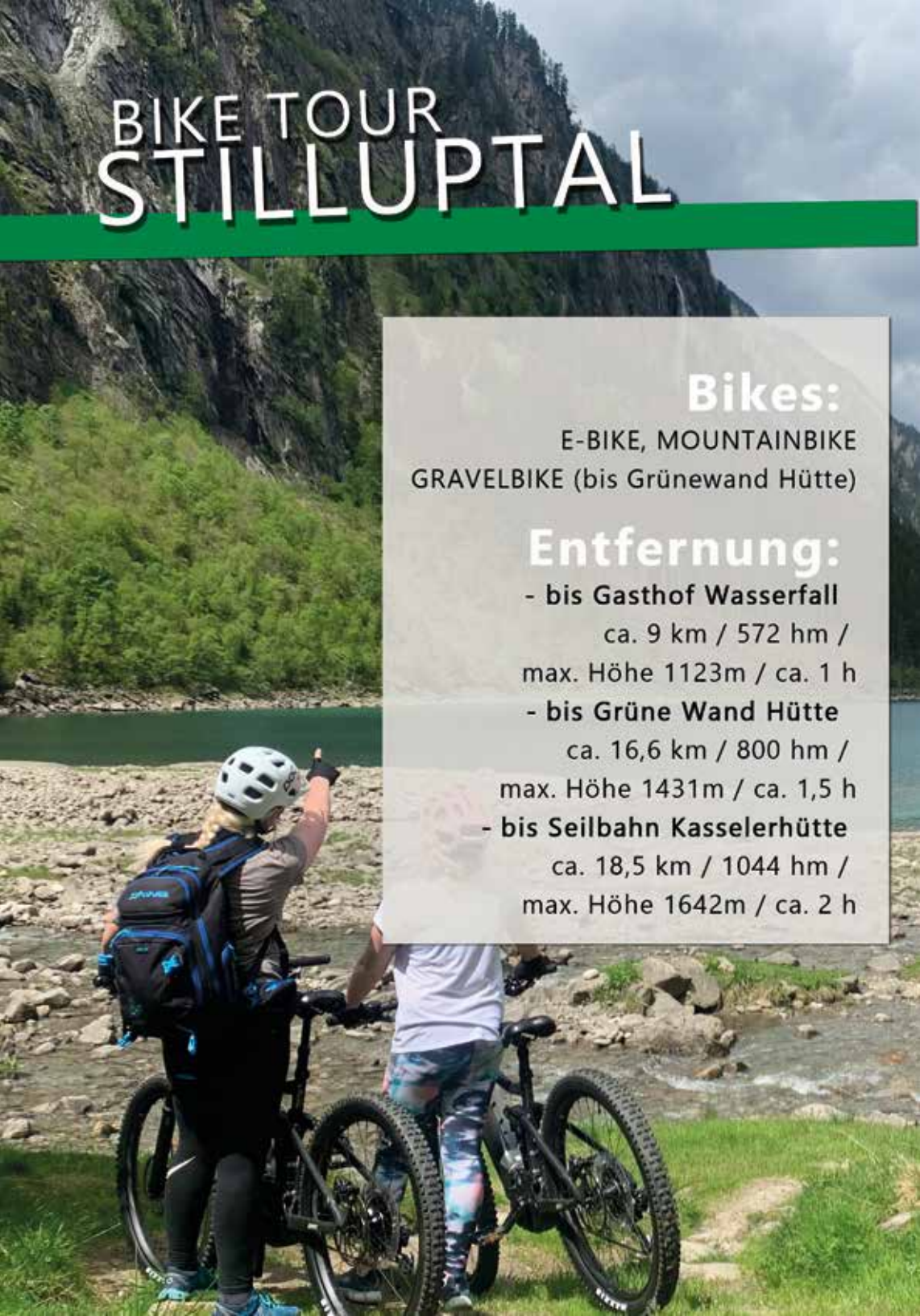

Beschreibung:

Hauptstraße hoch, an Penkenbahn vorbei, direkt nach der Brücke links hoch bis zum Mauthäuschen (Fahrräder sind mautbefreit) Richtung Stilluptal. Am Anfang geht's etwas schwerer bergauf, nach dem Waldstück kommt noch eine kurze aber knackige Steigung, dann moderat leicht bergauf bis GH Wasserfall.

Links am Stausee entlang geht es der Straße nach weiter bis zum GH Grüne Wand Hütte. Der Endspurt zur Hütte ist noch mal sehr steil.

Wer dann noch will und kann, fährt weiter Richtung Talende zur Materialseilbahn Kasslerhütte. Wer möchte kann hier das Rad stehen lassen und zur Kasselerhütte (2278 m) aufsteigen.

Bis zur Grünen Wand Hütte ist die Fahrt auf Asphalt, ab GH Wasserfall dürfen auf der Straße nur noch Busse und KFZ der Hütten fahren. Daher eher wenig Verkehr. GH Wasserfall, Stillupperhaus und Grüne Wand Hütte bieten sich perfekt für Pausen an mit TOP Gastronomie.

BIKE TOUR ZILLERGRUND

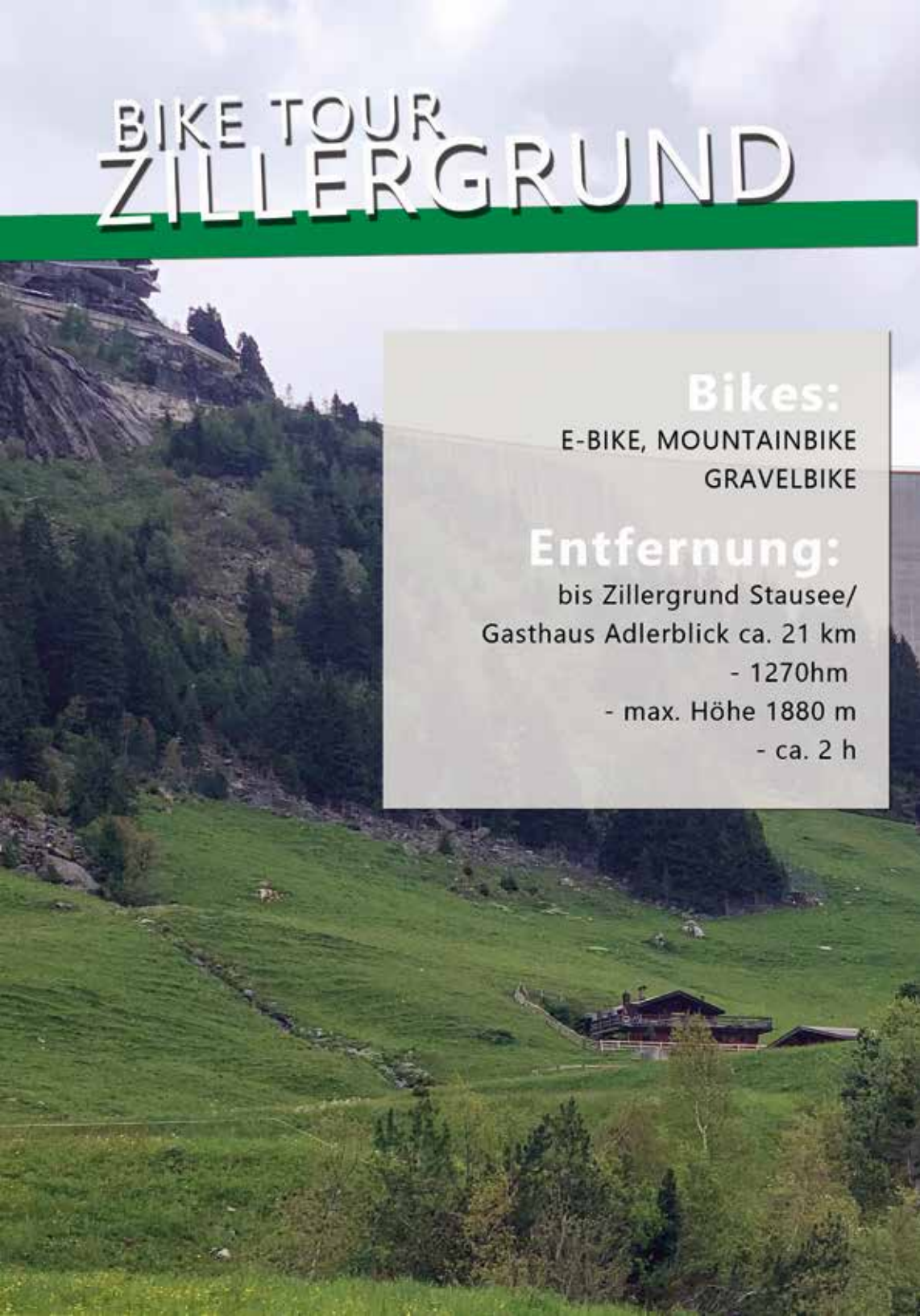

Bikes:

E-BIKE, MOUNTAINBIKE
GRAVELBIKE

Entfernung:

bis Zillergrund Stausee/
Gasthaus Adlerblick ca. 21 km
- 1270hm
- max. Höhe 1880 m
- ca. 2 h

Beschreibung:

Hinter Greenroom hoch, Richtung Zillergrund/Waldfestplatz, der Straße durch die Schluchtstrecke folgen, nach dem natürlichen Steinbogen rechts ab bis zur Brücke, nach der Brücke links hoch an der Alpinlodge vorbei, danach links den Stich runter fahren und nach der Brücke nach rechts an der Maut vorbei. Jetzt einfach auf der Straße bleiben.

Es geht sehr moderat an Häusling, und am GH in der Au vorbei bis Bärenbad. Von hier aus sieht man bereits die imposante Staumauer. Der Straße aufwärts an der Schranke vorbei weiter folgen, durch die beiden Tunnel (beleuchtet, es empfiehlt sich jedoch Licht dabei zu haben) bis zur Krone der Staumauer.

GH Adlerblick bietet die perfekte Einkehr um wieder zu Kräften zu kommen. Wer noch Kraft und Lust hat kann links am Stausee vorbei bis zum ‚Klein Tibet' Hohenaualm (1863m) fahren oder aber auch bis zur Plauner Hütte (2364m) aufsteigen.

Die Strecke führt bis zum Stausee auf Asphalt, ist generell wenig befahren.

BIKE TOUR SCHLEGEIS

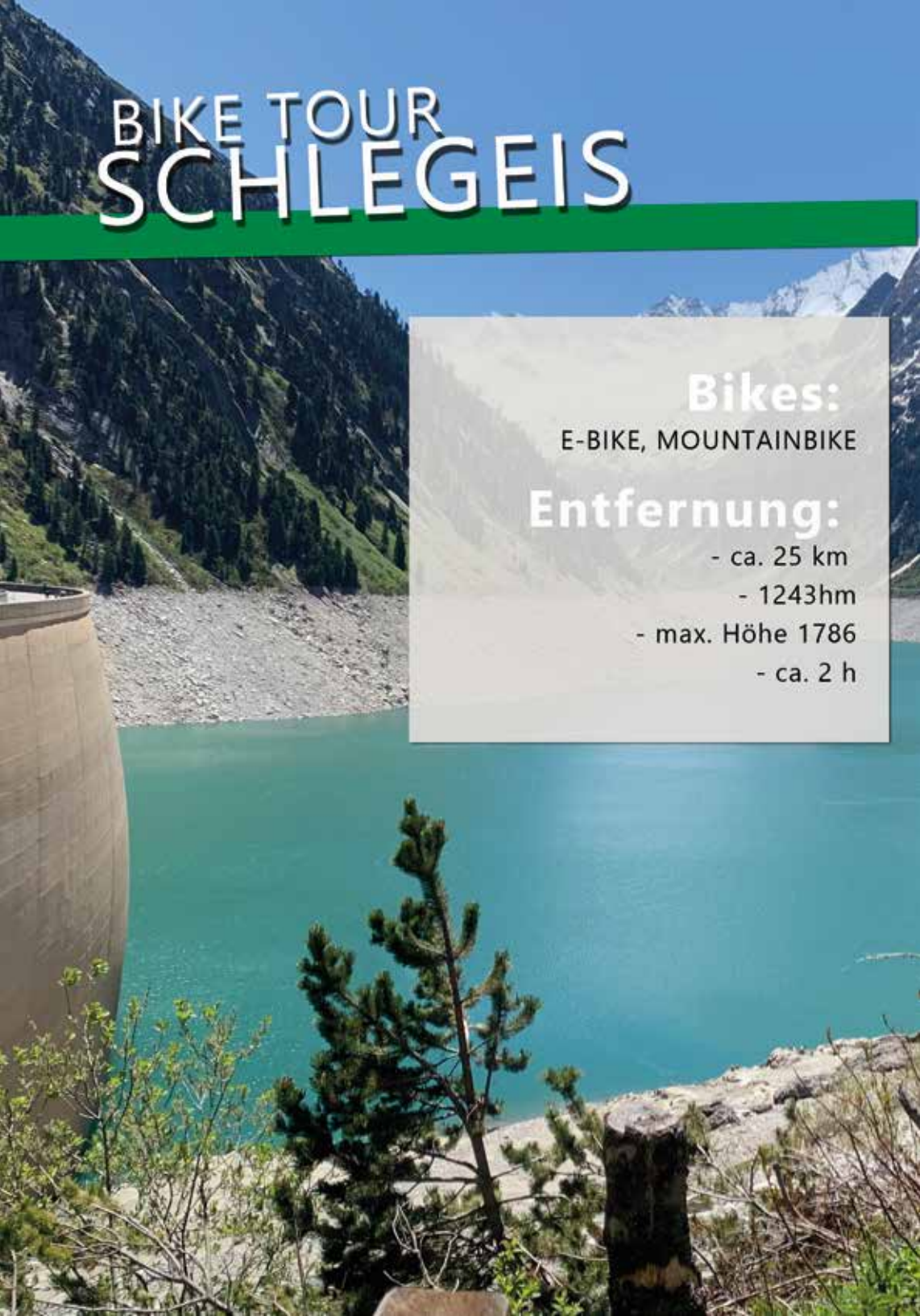

Bikes:

E-BIKE, MOUNTAINBIKE

Entfernung:

- ca. 25 km
- 1243hm
- max. Höhe 1786
- ca. 2 h

Beschreibung:

Hauptstraße hoch, an der Penkenbahn vorbei, nach der Brücke rechts halten, Straße weiter bis zum Wasserwerk, dort links über die Brücke und danach links Richtung Ginzling. Hier entlang der Schluchtstrecke entlang bis Ginzling (in den Tunnels am besten auf dem Gehweg fahren).
In Ginzling nach der Brücke rechts in den Ort, über die nächste Brücke und danach direkt links. Immer der Straße folgen Richtung Schlegeis.
Bei der Abzweigung Innerböden geradeaus bis zum Kraftwerk Rosshag. Dort den schmaleren Weg geradeaus (nicht auf die Straße zum Schlegeis Stausee!) links am Kraftwerk vorbei. Am Ende des Weges geht's dann wieder auf die Straße bis zur Maut. Kurz vor der Maut geht rechts der Mountainbikeweg hoch, welcher auch Top mit dem Gravelbike gefahren werden kann. (Retour mit dem Gravelbike ist auf der Straße etwas feiner).

Am Ende der Mountainbikestrecke geht's wieder auf die Straße und man kann bereits die gewaltige Staumauer sehen. Der Straße einfach folgen. Oben angekommen gibt es dann mehrere Möglichkeiten einzukehren.

Wer noch fit ist, kann bis zur Olpererhütte (2389 m) wandern oder den Klettersteig der Staumauer bezwingen. Bis Ginzling unter Umständen etwas mehr befahren, danach kaum noch. Strecke auf Asphalt und Schotter.

BIKE&HIKE TOUR KOLMHAUS

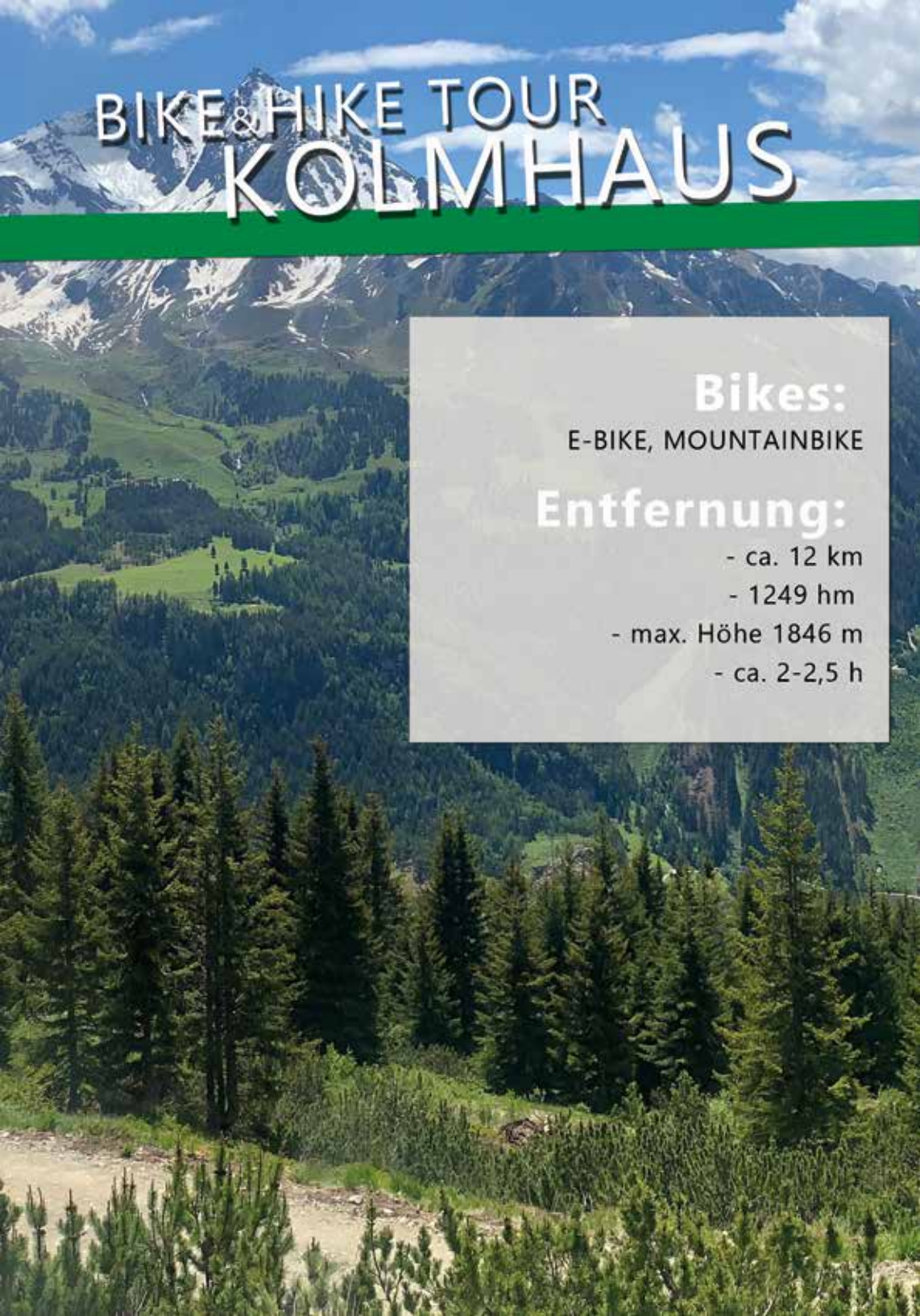

Bikes:

E-BIKE, MOUNTAINBIKE

Entfernung:

- ca. 12 km
- 1249 hm
- max. Höhe 1846 m
- ca. 2-2,5 h

Beschreibung:

Hinter Greenroom hoch, Richtung Zillergrund/Waldfestplatz, der Straße durch die Schluchtstrecke folgen, nach dem natürlichen Steinbogen links weiter hoch Richtung Brandberg. Durch Brandberg durch immer weiter bis zur Schranke. Dort links Richtung Kolm/Kolmhaus.

Jetzt immer weiter hoch auf den Schotterweg bis zum Kolmhaus. Zwischenzeitlich geht es recht steil den Berg hinauf. Beim Runterfahren an der Schranke entweder wieder rechts durch Brandberg oder links Richtung Zillergrund bis zum Ende und dort nach der Brücke rechts zurück bis Mayrhofen.

Beschaffenheit des Weges:
- halb Asphalt, halb Schotter.

BIKE TOUR PENKENJOCH/ WANGL ALM

Bikes:

E-BIKE, MOUNTAINBIKE

Entfernung:

Distanz insgesamt ca. 42 km

- 1625 hm
- max. Höhe 2124 m
- ca. 4,5 h

Beschreibung:

Hauptstraße hoch, an Penkenbahn vorbei, nach der Brücke rechts weiter bis zum Wasserwerk, dort links über die Brücke und danach wieder links Richtung Ginzling. Hier immer auf der Straße bleiben, die Schluchtstrecke entlang bis rechts die Baufirma Eberharter kommt, danach direkt rechts Richtung Finkenberg. An den Pferdeställen vorbei die Straße hoch, dann über die ‚Teufelsbrücke' bis zur Straße nach Hintertux.

Dort Richtung Hintertux der Straße entlang, zwei Kehren (ca. 300 m) dann rechts ab Richtung Astegg. Bei Astegg unter der Gondel durch nach links ab Richtung Penken/Penkenjoch und dann weiter bis zur Gschößwandhütte. Hier solltet ihr die Akkus eurer Räder aufladen und könnt bei tollem Ausblick Rast machen und die ausgezeichnete Küche genießen.

Dann geht's weiter Richtung Penkenjoch. Bei der Bergstation der Finkenberger Almbahn geht's weiter Richtung Wanglalm. Beim Telefonmasten runter Richtung Vorderlanersbach. In Vorderlanersbach links vom Bach bis zur zweiten Brücke, bei der zweiten Brücke rüber zur Bundesstraße abwärts Richtung Finkenberg. Nach der letzten Galerie, kurz vor der Brücke scharf rechts über den Parkplatz immer noch Richtung Finkenberg. In Finkenberg bei der ‚Teufelsbrücke' wieder runter zum Pferdehof und zurück nach Mayrhofen wie beim Hinweg.

WINTER *coming soon...*

Auch im Winter findet ihr in unserem Store seit über 20 Jahren immer die aktuellsten Boards und Freeski sowie funktionelle Snow- und lässige Streetware. Was mit einigen T-Shirts und Beanies begann, ist längst zu einer vielseitigen Auswahl herangewachsen.

Außerdem versorgen wir euch in unserem Verleih mit dem besten Material. Egal ob Snowboards, Carvingski, Freeski oder Bikes, bei uns findest du immer das passende Material das von unserem Team auf dich abgestimmt wird.

Seit einigen Jahren haben wir uns auf das Bootfitting spezialisiert und passen individuell Ski und Snowboardboots auf unsere Kunden an. Beim Kauf des Schuhs in unserem Geschäft ist das Fitting im Preis inkludiert.

In unserem Winter- Testcenter steht dir ein breites Angebot an Freeride- und Freestyleski sowie Snowboards der aktuellen Saison zum Testen zur Verfügung. Dabei sind Brands wie u.a.
Bataleon, Faction, Jones Snowboards und Salomon

mayrhofen
GreenRoom
SKIS BOARDS BIKES LIFESTYLE
GREENROOM
MAYRHOFEN
SCHEULINGSTR. 371
6290 MAYRHOFEN
+43 (0) 5285 63567
info@greenroom.at
www.greenroom.at

e-bike & mountainbike Verleih

mayrhofen

E-Bikes
Fullys
Hardtails
Gravelbikes
Kids

mayrhofen
GREEN ROOM
SKIS BOARDS BIKES LIFESTYLE